


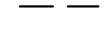


	Projektowana oś drogi
	Projektowany krawężnik betonowy wtopiony 15/30
	Projektowany krawężnik najazdowy na 2 15/22 wyniesiony na 4 cm
	Projektowan nawierzchnia jezdni - AC 11S
	Projektowana nawierzchnia zjazdów kostka betonowa

1820x

	<p>Powiadomczym, że niniejszy dokument został sporządzony w wyniku prześledzenia, ze skutkiem pozytywnym, których realizaty zawiera oparte technicznie pozyskane z weryfikacji i zdokumentacji, że jest to istotny dowódowy odpowiedniości tamą, że złożenie listyowego zeznania.</p> <p>Identyfikacja zeznania prześledzenia</p> <p>Organ służby zeznania, który otrzymał zeznanie</p>	<p>CP.2.6642.1.1388.2023</p>
	<p>Wykonawca prześledzenia</p>	<p>Strota Tomoński GEO-NORD S.C. Usługi geodezyjno-kartograficzne Piotr Sztrota, Bartłomiej Kierulowski ul. Głęboka 11A, 42-230 Cieplice PN 94-18-14-35-024 Protokół weryfikacji nr GP.6642.1.1388.1021.28541 z dnia 28-07-2023 r. Jolanta Klimczak nr uprawnień 8914</p>